

Na temelju članka 46. Statuta Grada Supetra (»Službeni glasnik Grada Supetra«, br. 09/09., 04/13., 03/14., 19/15.) i članka 5. Uredbe o postupku davanja koncesijskog odobrenja na pomorskom dobru (»Narodne novine«, br. 36/04., 63/08., 133/13. i 63/14.), gradonačelnica dana 15. studenog 2022. godine donosi

PRIJEDLOG PLANA UPRAVLJANJA POMORSKIM DOBROM¹ NA PODRUČJU GRADA SUPETRA ZA 2023. GODINU

1. UVODNE ODREDBE

Planom upravljanja pomorskim dobrom za 2023. godinu (u daljnjem tekstu: Plan) utvrđuje se sadržaj redovnog upravljanja pomorskim dobrom, sredstva za upravljanje pomorskim dobrom, popis djelatnosti koje se mogu obavljati na pomorskom dobru na području Grada Supetra, kao i mikrolokacije za obavljanje propisanih djelatnosti.

Vijeće za davanje koncesijskih odobrenja daje koncesijsko odobrenje za obavljanje djelatnosti na pomorskom dobru, koje ne isključuju niti ograničavaju opću upotrebu pomorskog dobra.

Upravljanje pomorskim dobrom podrazumijeva održavanje, unapređenje, brigu o zaštiti pomorskog dobra u općoj upotrebi, kao i posebnu upotrebu, odnosno gospodarsko korištenje pomorskog dobra na temelju koncesije ili koncesijskog odobrenja.

Grad Supetar je u obvezi s Planom izraditi i Pravilnik za obavljanje djelatnosti na pomorskom dobru koje ne isključuje niti ograničuje opću upotrebu pomorskog dobra (u daljnjem tekstu: Pravilnik) koji je suglasan sa Pravilnikom o gospodarskom korištenju, korištenju ili gradnji građevina i posebnoj upotrebi pomorskog dobra na području Splitsko-dalmatinske županije (KLASA: 021-04/17-02/163, URBROJ: 2181/1-01-17-1, »Službeni glasnik Splitsko-dalmatinske županije«, br. 110/17.).

Grad Supetar je donio Pravilnik o obavljanju djelatnosti na pomorskom dobru na temelju koncesijskog odobrenja na području Grada Supetra

2. PLAN REDOVNOG UPRAVLJANJA POMORSKIM DOBROM

U smislu ovoga Plana, pod redovitim upravljanjem pomorskim dobrom smatra se briga o zaštiti i održavanju pomorskog dobra u općoj uporabi, koju će Grad Supetar provoditi putem komunalnog redarstva Grada Supetra i drugih stručnih službi Grada, Komunalnog društva „GRAD“ d.o.o. i Jedinstvenog upravnog odjela Grada Supetra, te uz pomoć policije, carine, lučke kapetanije, inspekcije pomorskog dobra, građevinske inspekcije i ostalih nadležnih tijela.

Redovno upravljanje pomorskim dobrom obuhvaća:

- brigu o zaštiti pomorskog dobra (postavljanje znakova i signalizacije, uređenje postojećih i postavljanje novih sanitarnih jedinica, postavljanje zaštitnih ograda za kupače),
- održavanje pomorskog dobra (dohrana plaža),
- uređenje pomorskog dobra (izrada i uređenje šetnica, uređenje plaža)
- posebnu upotrebu pomorskog dobra na temelju koncesijskog odobrenja.

¹ Sukladno članku 5. Uredbe o postupku davanja koncesijskog odobrenja na pomorskom dobru (NN broj 36/04, 63/08, 133/13, 63/14) Plan upravljanja pomorskim dobrom Općine/Grada mora biti usklađen sa županijskim godišnjim Planom upravljanja pomorskim dobrom u pogledu plana koncesioniranja i davanja koncesijskih odobrenja, o čemu nadležno tijelo u županiji daje potvrdu.

Briga o zaštiti pomorskog dobra i održavanje pomorskog dobra provodi se sanacijom nastalih manjih oštećenja na pomorskom dobru, uređenjem plaža dovozom pijeska i drugog materijala na način da se ne mijenja granica kopnenog i morskog dijela pomorskog dobra, čišćenjem i odvozom otpada, postavljanjem posuda za odlaganje otpada na plažama, ograđivanje plaža sigurnosnim plutačama, postavljanjem tuševa i sl.

Redovito održavanje na dijelovima pomorskog dobra za koja je dodijeljeno koncesijsko odobrenje na morskoj obali, o zaštiti i održavanju pomorskog dobra (čišćenje, pometanje, pranje i sl.), te o sigurnosti kupaca i stvari brine se ovlaštenik koncesijskog odobrenja. Nadzor nad prethodno navedenim provode ovlaštene osobe nadležnog ministarstva, odnosno lučke kapetanije, a nadzor nad prethodno navedenim za potrebe Grada Supetra provodi komunalni redar. Komunalni redar je dužan obavljati nadzor nad provedbom ovog Plana, a posebno o rasporedu ležaljki i suncobrana.

3. SREDSTVA ZA REDOVNO UPRAVLJANJE

Sredstva za upravljanje pomorskim dobrom:

- Sredstva od naknada za koncesije i naknada za koncesijsko odobrenje.
- Sredstva od naknade koju za upotrebu pomorskog dobra plaćaju vlasnici brodica i jahti upisanih u očevidnik brodica, odnosno upisnik jahti.
- Naknade od šteta nastalih onečišćenjem pomorskog dobra.
- Sredstva koja se osiguravaju u proračunu S-D županije i Grada Supetra, za pomorsko dobro na njihovom području.

Grad Supetar u 2023. godini planira provesti plan ulaganja u pomorsko dobro kako slijedi:

PLAN ULAGANJA U POMORSKO DOBRO	MIKROLOKACIJA ULAGANJA	PLANIRANI IZNOS KN (EUR)
SUPETAR		
Čišćenje i tekuće održavanje plaža	Vela luka kamenita obala zapad, Vela luka pješčani dio uvale, Vela luka betonska plaža do mosta, Vela luka šljunčana plaža, Vela luka šljunčana plaža od ulaza Bili rat do dasaka i Tri mosta (Bili rat) travnata plaža, Daske tri mosta, Šljunčana plaža između II i III mosta, Šljunčana plaža između I i II mosta, Punta sv. Nikola, Banj betonska plaža (sjever pod groblje), Banj šljunčana plaža (centralni dio uvale), Banj betonski dio, Banj šljunčana plaža između daski i koncesije Beny, Vlačica, Acapulco, Vrilo, od Vrila do Prve vale, plaža Prva vala, od Prve vale do Malačnice, od Malačnice do Babin laza i Babin laz plaža,	210.009,12 kn (27.873,00 eur)
Nabava komunalne i zaštitne opreme na plažama	Vela luka pješčani dio uvale, Vela luka betonska plaža do mosta, Vela luka šljunčana plaža, Vela luka šljunčana plaža od ulaza Bili rat do dasaka i Tri	84.139,12 kn (11.167,18 eur)

	mosta (Bili rat) travnata plaža, Šljunčana plaža između II i III mosta, Šljunčana plaža između I i II mosta, Banj betonska plaža (sjever pod groblje), Banj šljunčana plaža (centralni dio uvale), Banj betonski dio, Banj šljunčana plaža između daski i koncesije Beny, Vlačica, Acapulco, Vrilo, od Vrila do Prve vale, plaža Prva vala, Babin laz plaža,	
Nasipanje plaža	Vela luka šljunčana plaža, Plaža Bili rat, Šljunčana plaža između II i III mosta, Šljunčana plaža između I i II mosta, Vlačica, Acapulco i Vrilo	190.312,50 kn (25.258,81 eur)
Ravnanje plaža	Plaže Vela luka, Tri mosta, Banj, Vlačica, Acapulco, Prva vala i Babin laz	152.250,00 kn (20.207,05 eur)
Najam ekoloških WC-kabina	Mul na istočnoj strani plaže Vrilo	35.005,29 kn (4.646,00 eur)
Dobava i ugradnja aqualifta za OSI		329.512,50 kn (43.733,82 eur)
SPLITSKA		
Čišćenje i tekuće održavanje plaža	Obalni pojas od Bronzota lučice do Babin laza, obalni pojas od Lučice do Bronzota lučice, od punte Zastupa do Lučice, NW strana do punte Zastupa, šljunčana plaža Zastup, pojas „Škripske plaže“, obalni pojas luka -Zastup SE, plaža Bok, plaža istočno od Punte, obalni pojas od Gabrove prema Splitskoj, Gabrova	110.003,70 kn (14.600,00 eur)
Nabava komunalne i zaštitne opreme na plažama	šljunčana plaža Zastup, Babin laz (istočno od potoka koji pripada Splitskoj)	10.005,82 kn (1.328,00 eur)
Nasipanje plaža	šljunčana plaža Zastup, Babin laz (istočno od potoka koji pripada Splitskoj)	32.812,50 kn (4.354,97 eur)
Ravnanje plaža	šljunčana plaža Zastup, Babin laz (istočno od potoka koji pripada Splitskoj)	26.250,00 kn (3.483,97 eur)
Najam ekoloških WC-kabina	šljunčana plaža Zastup, plaža Bok	6.005,00 kn (797,00 eur)
MIRCA		
Čišćenje i tekuće održavanje plaža	Obalni pojas zapadno od potoka Vele Njive do granice sa k.o. Sutivan, obalni pojas od Gumanca do potoka Vele njive, plaža Gumanca, šljunčana plaža „pod Uljaru“, plaža „Plitka Punta“, plaža Mutnik, obalni pojas „Zazubić“, obalni pojas Zazubić – Mala Luka, plaža Mala Luka	80.008,86 kn (10.619,00 eur)
Nabava komunalne i zaštitne opreme na plažama	plaža „Plitka Punta“, plaža Mutnik,	10.005,82 kn (1.328,00 eur)
Nasipanje plaža	plaža „Plitka Punta“, plaža Mutnik,	52.500,00 kn (6.967,95 eur)
Ravnanje plaža	plaža „Plitka Punta“, plaža Mutnik,	42.000,00 kn (5.574,36 eur)
Najam ekoloških WC-kabina	plaža Gumanca, plaža Mutnik	6.005,00 kn (797,00 eur)

NAPOMENA: Plan ulaganja s gore navedenim podacima daje se Lučkoj kapetaniji Split na suglasnost.

Pomorskim dobrom upravlja, vodi brigu o zaštiti i odgovara Republika Hrvatska neposredno putem jedinica lokalne samouprave. Pod upravljanjem pomorskim dobrom podrazumijeva se održavanje, unapređenje, briga o zaštiti pomorskog dobra u općoj upotrebi, te posebna upotreba ili

gospodarsko korištenje pomorskog dobra na temelju koncesije ili koncesijskog odobrenja. O dijelu pomorskog dobra u općoj upotrebi koje se nalazi na njenom području, vodi brigu o zaštiti i održava jedinica lokalne samouprave.

Upravljanje pomorskim dobrom može biti redovno i izvanredno. Redovno upravljanje obavlja se sukladno godišnjem planu. Redovno upravljanje pomorskim dobrom smatra se briga o zaštiti i održavanju pomorskog dobra u općoj upotrebi.

Izvanredno upravljanje obuhvaća sanaciju pomorskog dobra izvan luka nastalu uslijed izvanrednih događaja i izrada prijedloga granice pomorskog dobra i njezina provedba.

O redovnom upravljanju pomorskim dobrom vode brigu jedinice lokalne samouprave, a o izvanrednom upravljanju jedinice područje (regionalne) samouprave.

4. POPIS DJELATNOSTI IZ JEDINSTVENOG POPISA DJELATNOSTI NA POMORSKOM DOBRU KOJE SE MOGU OBAVLJATI NA PODRUČJU GRADA SUPETRA

Na pomorskom dobru na području Grada Supetra, kojim upravlja Grad Supetar, utvrđuju se slijedeće djelatnosti na morskoj obali, unutrašnjim morskim vodama i teritorijalnom moru RH:

- iznajmljivanje sredstava (brodica na motorni pogon, jedrilica i brodica na vesla, skuter sredstvo za vuču – banana, tuba, guma, skije, padobran i sl., daska za jedrenje, sandolina, padalina, pribor i oprema za ronjenje i kupanje);
- ugostiteljstvo i trgovina (kiosk, prikolica, montažni objekt do 12 m², pripadajuća terasa objekta, štand – rukotvorine, igračke, suveniri i sl., ambulanta prodaja – škrinja, aparati za sladoled i sl.;
- komercijalno-rekreacijski sadržaji (jumping, aqua park, zabavni sadržaji, suncobrani, ležaljke, kulturne, komercijalne, zabavne i športske priredbe, snimanje komercijalnog programa, reklamiranje, slikanje, fotografiranje), štand za masažu i sl. djelatnosti;

Sve količine sredstava za iznajmljivanje izražavaju se sukladno obračunskoj jedinici određenoj u Prilogu 1B, Tablici 2. Uredbe o postupku davanja koncesijskog odobrenja na pomorskom dobru (»Narodne novine«, br. 36/04., 63/08., 133/13. i 63/14.).

5. MIKROLOKACIJE ZA OBAVLJANJE DJELATNOSTI²

5.1. Djelatnost iznajmljivanja sredstava ovoga Plana mogu se obavljati na mikrolokacijama kako slijedi:

SREDSTVO	MIKROLOKACIJA (opisno, kat. čest.)	kol	ROK ³	cijena u kn
A) Brodica na motorni pogon Labela: BMP	1. Uvala Mutnik (na obali, sjeverno od k.č. br. 2/1 sve k.o. Mirca)	10 m1	1 god	250,00 / m1
	2. Plitka punta - Mirca (nasuta obala sjeverno od k.č. br. 160 k.o. Mirca)	10 m1	1 god	250,00 / m1
	3. Uvala Vrilo (istočno od betonskog mosta na k.č. br. 2003 k.o. Supetar)	10 m1	1 god	350,00 / m1
	4. Uvala Babin laz (k.č. br. 1414/1 k.o. Splitska)	10 m1	1 god	300,00 / m1
SREDSTVO	MIKROLOKACIJA (opisno, kat. čest.)	kol	ROK ⁴	cijena u kn

² Sukladno članku 8. stavak 6. Uredbe o postupku davanja koncesijskog odobrenja na pomorskom dobru (»Narodne novine«, br. 36/04., 63/08., 133/13. i 63/14.) kada se zahtjev za Odobrenje odnosi na posebno zaštićene prirodne vrijednosti na pomorskom dobru, Vijeće može dati Odobrenje nakon što ishodi suglasnost ministarstva nadležnog za poslove zaštite prirode.

³ Vremenski rok na koji se dodjeljuje koncesijsko odobrenje.

⁴ Vremenski rok na koji se dodjeljuje koncesijsko odobrenje.

B) Jadrilica, brodnica na vesla Labela: BiJ	1. Uvala Mutnik (nasuta obala sjeveroistočno od k.č. br. 47 k.o. Mirca)	2 kom	1 god	150,00 m1
	2. Plitka punta - Mirca (nasuta obala sjeverno od k.č. br. 160 k.o. Mirca)	2 kom	1 god	150,00 m1
	3. Uvala Vrilo (istočno od betonskog mosta na k.č. br. 2003 k.o. Supetar)	2 kom	1 god	250,00 m1
	4. Uvala Babin laz (k.č. br. 20160 k.o. Supetar) (po DOF karti)	2 kom	1 god	250,00 m1
C) Skuter/dječji skuter⁵ Labela: DjS	1. Uvala Acapulco - dječji skuter (zapadno od istezališta i sjeverno od k.č. br. 2003 k.o. Supetar)	2 plovila	1 god	3.000,00 po plovilu
D) Sredstvo za vuču s opremom⁶ Labela: SzV	1. Uvala Vela luka –predio Tri mosta (istočno od Bilog rata (na k.č. br. 2115 k.o. Supetar)	Max 300 kW	1 god	50,00 kn po kW
	2. Uvala Vela luka – predio Tri mosta (zapadno od I. mosta (na k.č. br. 2115 k.o. Supetar)	Max 300 kW	1 god	50,00 kn po kW
E) Daska za jedrenje, sandolina, pedalina i sl. Labela: DSP	1. Uvala Mutnik (nasuta obala sjeveroistočno od k.č. br. 47 k.o. Mirca)	5 kom	1 god	400,00/kom
	2. Plitka punta - Mirca (nasuta obala sjeverno od k.č. br. 160 k.o. Mirca)	4 kom	1 god	400,00/kom
	3. Uvala Vrilo (k.č. br. 2003 k.o. Supetar)	4 kom	1 god	500,00/kom
	4. Uvala Babin laz (k.č. br. 20160 k.o. Supetar) (po DOF karti)	4 kom	1 god	500,00/kom
	5. Uvala Vela luka – istočni dio uvale (sjeverno od košarkaškog igrališta na k.č. br. 920/1)	10 komada	1 god	500,00/kom
	6. Uvala Vela luka – predio Tri mosta, središnji dio Bilog rata sa pristupom moru na sjeveroistočnom dijelu Bilog rata (na k.č. br. 2115 k.o. Supetar)	20 komada	1 god	500,00/kom
	7. Uvala Vela luka – predio Tri mosta, neposredno zapadno od II. mosta (k.č. br. 2115 k.o. Supetar)	10 komada	1 god	500,00/kom
	8. Uvala Babin Laz na sjevernom kamenitom djelu k.č. br. 1816 k.o. Supetar	4 kom	1 god	500,00/kom
	9. Uvala Banj – predio „Daske“ na šljunčanom dijelu plaže, na dijelu č.z.br 967/2, k.o. Supetar . Sjeverno od šetnice i č.z. 872 k.o. Supetar	6 komada	1 god	500,00/kom
	10. Uvala Banj – predio pod groblje, na šljunčanom dijelu plaže južno od betoniranog dijelu plaže, smješteno na sjeverozapadnom dijelu č. z. 867/3, a južno od šetnice i č.z. 2093/3.	13 komada	1 god	500,00/kom
	11. Vlačica, istočno od mula na 867/1 k.o. Supetar	10 komada	1 god	500,00/kom
F) Podmornica⁷	* Nema predviđenih lokacija			
G) Skuter Labela: SK	1. Uvala Vela luka – predio Tri mosta, neposredno istočno od II. mosta (na k.č. br. 2115 k.o. Supetar)	7 kom	1 god	6.000,00 /kom
	2. Uvala Vela luka –predio Tri mosta (istočno od Bilog rata (na k.č. br. 2115 k.o. Supetar)	5 kom	1 god	6.000,00 /kom

5.2. Djelatnost ugostiteljstva i turizma ovoga Plana mogu se obavljati na mikrolokacijama kako slijedi:

⁵ Sukladno članku 8. stavak 2. Uredbe o postupku davanja koncesijskog odobrenja na pomorskom dobru („Narodne novine“ broj 36/04, 63/08, 133/13, 63/14) Vijeće je po službenoj dužnosti dužno zatražiti suglasnost nadležne lučke kapetanije s naslova sigurnosti plovidbe za obavljanje djelatnosti.

⁶ Sukladno članku 8. stavak 2. Uredbe o postupku davanja koncesijskog odobrenja na pomorskom dobru („Narodne novine“ broj 36/04, 63/08, 133/13, 63/14) Vijeće je po službenoj dužnosti dužno zatražiti suglasnost nadležne lučke kapetanije s naslova sigurnosti plovidbe za obavljanje djelatnosti.

⁷ Sukladno članku 8. stavak 2. Uredbe o postupku davanja koncesijskog odobrenja na pomorskom dobru („Narodne novine“ broj 36/04, 63/08, 133/13, 63/14) Vijeće je po službenoj dužnosti dužno zatražiti suglasnost nadležne lučke kapetanije s naslova sigurnosti plovidbe za obavljanje djelatnosti.

SREDSTVO	MIKROLOKACIJA (opisno, kat. čest.)	kol	ROK	Cijena u kn
H) Kiosk, prikolice, montažni objekti do 12 m² i sl. Labela: K	1. Uvala Mutnik (k.č. br. 1316 i 17/2 sve k.o. Mirca)	paušal	1 god	9.000,00/god.
	2. Gumanca - Mirca (nasuta obala sjeverno od k.č. br. 160 k.o. Mirca) ISTOČNI KIOSK	paušal	1 god	9.000,00/god.
	3. Acapulco (središnji dio k.č. br. 2003 k.o. Supetar)	paušal	1 god	15.000,00/god.
	4. Uvala Zastup (središnji dio k.č. br. 1414/1 k.o. Splitska)	paušal	1 god	12.000,00/god.
	6. Uvala Vela luka – predio Tri mosta, središnji dio Bilog rata (na k.č. br. 2115 k.o. Supetar)	paušal	1 god	15.000,00/god.
	7. Uvala Vela luka – predio Tri mosta, istočni dio Bilog rata neposredno do podašanog dijela (na k.č. br. 2115 k.o. Supetar)	paušal	1 god	15.000,00/god.
	8. Acapulco (središnji dio k.č. br. 2003 k.o. Supetar)	paušal	1 god	15.000,00/god.
	9. Gumanca - Mirca (nasuta obala sjeverno od k.č. br. 160 k.o. Mirca) ZAPADNI KIOSK	paušal	1 god	9.000,00/god.
	10. Uvala Vela luka – predio Tri mosta, na šetnici jugozapadno od II mosta (na k.č. br. 2115 k.o. Supetar), maksimalna površina kioska je 11 m ² dimenzija 5,0 x 2,20 m ²	paušal	1 god	15.000,00/god.
	I) Pripadajuća terasa objekta (dodjeljuje se samo uz odobreni objekt, a konačna površina se određuje pojedinačno prema zahtjevu, odnosno ambijentalnoj vrijednosti i veličini mikrolokacije) Labela:UT	1. Uvala Mutnik (k.č. br. 1316 i 17/2 sve k.o. Mirca)	50 m ²	1 god
2. Gumanca - Mirca (nasuta obala sjeverno od k.č. br. 160 k.o. Mirca)		155 m ²	1 god	300,00/m ²
3. Acapulco (središnji dio k.č. br. 2003 k.o. Supetar)		104 m ²	1 god	600,00/m ²
4. Uvala Zastup (središnji dio k.č. br. 1414/1 k.o. Splitska)		30 m ²	1 god	400,00/m ²
5. Uvala Vela luka – predio Tri mosta, središnji dio Bilog rata (na k.č. br. 2115 k.o. Supetar)		20 m ²	1 god	600,00/m ²
6. Uvala Vela luka –predio Groblje, istočni dio, na početnom dijelu Prvog mosta (na k.č. br. 2115 k.o. Supetar)		300 m ²	1 god	600,00/m ²
7. Uvala Vela luka – predio Tri mosta, na šetnici neposredno jugozapadno od kioska H K10 (na k.č. br. 2115 k.o. Supetar)		3 m ²	1 god	600,00/m ²
8. Uvala Vela luka – predio Tri mosta; na dijelu kat. čest. zem. 2115 k.o. Supetar i to na središnjem dijelu kamenom popločane šetnice između II. i III. mosta, sjeverno od ugostiteljskog objekta „FOODICA“ u kojem se obavlja ugostiteljska djelatnosti, odnosno neposredno sjeverno uz potporni kameni zid čest. zem. 912/3 k.o. Supetar i to u širini od 2,50 m i u dužini od cca 23,00 m, odnosno u širini ugostiteljske terase na dijelu 912/3 k.o. Supetar.		57,50 m ²	1 god	600,00 kn/m ²
9. Uvala Vela luka – predio Tri mosta; na dijelu kat. čest. zem. 2115 k.o. Supetar. Smještena južno od Trećeg mosta, neposredno istočno od uzdignute betonske šetnice i neposredno zapadno od stepenica pristupnog puta za objekt „SPACE FUN“		18,00	1 god	600,00 kn/m ²
10. Uvala Vela luka – predio Tri mosta na dijelu čest. zem. 2115 k.o. Supetar, neposredno istočno od korijena Drugog mosta i sjeverno od čest. zem. 911/3 na betonskom platou popločanog kamenim pločama i sa drvenom zaštitom od sunca.		48,00	1 god	600,00 kn/m ²
11. Uvala Banj – predio pod groblje na betonskom dijelu plaže, omeđeno šetnicom (č.z. 867/3) sa sjeverne strane i mulom (č.z. 867/4) sa istočne strane. U lokaciju je uključena drvena zaštita od sunca i betonirana obala površine do 30m ² . (Zaštita od sunca čini cjelinu sa ambulatnom prodajom AMP K 7, max dim. 4,55x2,65m)		30,00	1 god	600,00 kn/m ²
SREDSTVO	MIKROLOKACIJA (opisno, kat. čest.)	kol	ROK	Cijena u kn
J) Štand (rukotvorine,	1. Acapulco (središnji dio k.č. br. 2003 k.o. Supetar)	paušal	1 god	6.000,00

igračke, suveniri i sl.) Labela:ŠT	2. Uvala Vela luka – predio Tri mosta na dijelu čest. zem. 2115 k.o. Supetar, između I. i II. mosta na betonskom platou popločanog kamenim pločama.. Prvi brojano iz smjera istoka	paušal	1 god	6.000,00
	3. Uvala Vela luka – predio Tri mosta na dijelu čest. zem. 2115 k.o. Supetar, između I. i II. mosta na betonskom platou popločanog kamenim pločama.. Drugi brojano iz smjera istoka	paušal	1 god	6.000,00
	4. Uvala Vela luka – predio Tri mosta na dijelu čest. zem. 2115 k.o. Supetar, na betonskom platou smještenog zapadno od II. mosta.			
K) Ambulantna prodaja (škrinja, aparati za sladoled i sl.)Labela:AMP	1. Uvala Mutnik (k.č. br. 1316 i 17/2 sve k.o. Mirca)	paušal	1 god	3.000,00
	2. Plaža Vlačica (k.č. br. 868/1 k.o. Supetar)	paušal	1 god	6.000,00
	3. U dnu uvale, na nasutom dijelu u jugoistočnom dijelu č. zem 920/1 k.o. Supetar	paušal	1 god	6.000,00
	4. Gumonca, na nasutom dijelu obale sjeverno od čest. zem. 160 k.o. Mirca	paušal	1 god	3.000,00
	5. Uvala Vela luka – predio Tri mosta, na šetnici jugoistočno od III mosta (na k.č. br. 2115 k.o. Supetar)	paušal	1 god	6.000,00
	6. Uvala Banj – predio „Daske“, na dijelu č.z.br 2093/3, istočno od travnatog dijela plaže, a neposredno sjeverno od betonske šetnice.	paušal	1 god	6.000,00
	7. Uvala Banj – predio pod groblje na betonskom dijelu plaže, omeđeno šetnicom (č.z. 867/3) sa sjeverne strane i mulom (č.z. 867/4) sa istočne strane. U lokaciju je uključena i drvena zaštita od sunca. (Zaštita od sunca čini cjelinu sa ugostiteljskom terasom UT I 11 , max dim. 4,55x2,65m)	paušal	1 god	6.000,00
V) Pribor i oprema za ronjenje, kupanje i sl. Labela: RO	1. Uvala Zastup (središnji dio k.č. br. 1414/1 k.o. Splitska)	30 kom	1 god	20,00 /kom/god
	2. Uvala Babin laz (k.č. br. 1817 k.o. Supetar)	30 kom	1 god	30,00 /kom/god

NAPOMENA 1:

Sukladno članku 2. stavak 2. Pravilnika o jednostavnim i drugim građevinama i radovima (»Narodne novine«, br. 112/17.) je propisano: „(2) Bez građevinske dozvole i glavnog projekta u skladu s odlukom nadležnog tijela jedinice lokalne samouprave prema propisima kojima se uređuje komunalno gospodarstvo na javnoj površini može se graditi: 1. Kiosk i druga građevina gotove konstrukcije tlocrtna površine do 15 m² u skladu s tipskim projektom za kojega je doneseno rješenje na temelju članka 77. Zakona o gradnji ili tehnička ocjena sukladno posebnom zakonu.“

NAPOMENA 2:

Sukladno Članku 2. Stavak 1. Točka c) Pravilniku o jednostavnim i drugim građevinama i radovima (»Narodne novine«, br. 112/17, 34/18, 36/19, 98/19 i 31/20 je propisano: „(1) Bez građevinske dozvole i glavnog projekta može se graditi: 1. Pomoćna građevina koja se gradi na građevnoj čestici postojeće zgrade, odnosno na građevnoj čestici zgrade za koju postoji akt kojim se odobrava građenje, za potrebe te zgrade i to: c) slobodnostojeća ili sa zgradom konstruktivno povezana nadstrešnica, tlocrtna površine do 20 m², izvan tlocrtnih gabarita postojeće zgrade .

Svi plažni objekti moraju dostaviti rješenja o minimalnim uvjetima pružanja usluga i prema njima raditi, te snositi troškove čistača. Ugostiteljske štekate nije dozvoljeno izraditi zidanjem ili nasipavanjem podloge, također nije dozvoljeno ni ukopavanjem mijenjati zatečenu podlogu. Ugostiteljski štekat može biti izrađen samo na montažno-demontažni način od drvene konstrukcije.

5.3. Djelatnosti komercijalno-rekreacijskog sadržaja ovog Plana mogu se obavljati na mikrolokacijama kako slijedi:

SREDSTVO	MIKROLOKACIJA (opisno, kat. čest.)	Kol	ROK	Cijena u kn
L) Jumping	* Nema predviđenih lokacija			
M) Aqua park i drugi morski sadržaji Labela: AQP	1. Uvala Zastup (središnji dio k.č. br. 1414/1 k.o. Splitska)	Paušal/1 mjesto (do 300 m ²)	1 god	7.000,00/god.
	2. Uvala Babin laz (k.č. br. 1817 k.o. Supetar)	Paušal/1 mjesto (do 300 m ²)	1 god	8.000,00/god.
	3. Uvala Banj (južno od mula na k.č. br. 867/4 k.o. Supetar) sa pripadajućim metalnim skladištem na istočnom dijelu čest. zem 867/3 k.o. Supetar, površine do 9m ² (max dim. 3,00x3,00m) i s pripadajućom drvenom zaštitom od sunca površine do 13,20m ² (max dim. 3,30x4,00m) smještenom neposredno zapadno od mula na čest. ze. 867/4 k.o. Supetar. Sve navedeno čini tehnološku cjelinu.	Paušal/4 mjesta (do 300 m ² po mjestu)	1 god	8.000,00/god.
N) Zabavni sadržaji Labela: ZS	1. Uvala Vela luka - tri površine za sunčanje (baldahini) na kamenitoj obali na sjevernom dijelu k.č. br. 921 k.o. Supetar	3 kom	1 god	1.500,00/kom/god.
	2. Uvala Vela luka - na k.č. br. 2115 k.o. Supetar, na travnatoj i šljunčanoj površini, omeđena ogradnim zidom ka jugu uz č.z.br. 916/2 i betoniranom šetnicom ka sa istoka	10 kom.	1 god	1.500,00/kom/god.
	3. Uvala Vela luka – središnji dio Bilog rata , sa svih strana omeđenog šetnicom (na k.č. br. 2115 k.o. Supetar)	2 kom.	1 god	1.500,00/kom/god.
	4. Uvala Babin laz - tri površine za sunčanje (baldahini) na kamenitoj dijelu obale na, istočni dio (k.č. br. dio 1816 k.o. Supetar)	3 kom	1 god	1.500,00/kom/god.
O) Ležaljke i suncobrani Labela: L+S	1. Uvala Mutnik (nasuta obala, omeđeno k.č. br. 1316 i 47 sve k.o. Mirca)	Lež. 20 kom. Sun. 20 kom.	1 god	800,00 kn ukupno
	2. Gumonca - Mirca (nasuta obala sjeverno od k.č. br. 160 k.o. Mirca)	Lež. 20 kom. Sun. 20 kom.	1 god	800,00 kn ukupno
	3. Vlačica (k.č. br. 867/1 k.o. Supetar)	Lež. 10 kom. Sun. 10 kom.	1 god	800,00 kn ukupno
	4. Acapulco (nasuta obala, sjeverno od k.č. br. 2003 k.o. Supetar)	Lež. 30 kom. Sun. 30 kom.	1 god	2.400,00 kn ukupno
	5. Vrilo (k.č. br. 2003 k.o. Supetar)	Lež. 30 kom. Sun. 30 kom.	1 god	2.400,00 kn ukupno
	6. Uvala Zastup (središnji dio k.č. br. 1414/1 k.o. Splitska)	Lež. 30 kom. Sun. 15 kom.	1 god	1.350,00 kn ukupno
	7. Uvala Babin laz na šljunčanom dijelu plaže (k.č. br. dio 1817/6 i dio 20160 k.o. Supetar)	Lež. 30 kom. Sun. 20 kom.	1 god	5.400,00 kn ukupno
	8. Uvala Babin laz na kamenitom dijelu obale, sjeverni dio (k.č. br. dio 1816 k.o. Supetar)	Lež. 20 kom. Sun. 20 kom.	1 god	1.600,00 kn ukupno
	9. Uvala Vela luka – betonirana plaža u središnjem istočnom dijelu plaže zapadno od k.č. br. 920/1 k.o. Supetar do mula	Lež. 20 kom. Sun. 0 kom	1 god	800,00 kn ukupno
	10. Uvala Vela luka - istočni dio uvale (sjeverno od košarkaškog igrališta na k.č. br. 920/1	Lež. 110 kom. Sun. 30 kom.	1 god	5.600,00 kn ukupno
	11. Uvala Vela luka, počev od južnog ugla č.z.br. 2115, preko Bilog rata do skala na šetnici koje su sjeverno od odbojkaškog igrališta	Lež. 155 kom. Sun. 56 kom.	1 god	8.440,00 kn ukupno
	12. Uvala Vela luka – središnji dio Bilog rata , sa svih strana omeđenog šetnicom (na k.č. br. 2115 k.o. Supetar)	Lež. 20 kom. Sun. 5 kom.	1 god	1.000,00 kn ukupno
	13. Uvala Vela luka – predio Bili rat i to podaskani dio zapadno od Trećeg mosta (na k.č. br. 2115 k.o. Supetar)	Lež. 50 kom. Sun. 25 kom.	1 god	3.000,00 kn ukupno
	14. Uvala Vela luka – predio Tri mosta na uređenoj plaži između I. i II. mosta do šetnice popločane kamenim pločama (na k.č. br. 2115 k.o. Supetar)	Lež. 110 kom. Sun. 40 kom.	1 god	6.000,00 kn ukupno

SREDSTVO	MIKROLOKACIJA (opisno, kat. čest.)	Kol	ROK	Cijena u kn
O) Ležaljke i suncobrani Labela: L+S	15. Uvala Vela luka – predio Tri mosta na II. mostu (na k.č. br. 2115 k.o. Supetar)	Lež. 30 kom. Sun. 15 kom.	1 god	1.800,00 kn ukupno
	16. Površina na istočnom dijelu Bilog rata. Sa istočne strane omeđen manipulativnim prostorom za skutere, a na sjeveru manipulativnim prostorom za ulazak jedriličarima na daskama koji je širine cca 10m	Lež. 40 kom. Sun. 15 kom.	1 god	2.200,00 kn ukupno
	17. Uvala Banj – predio pod groblje na betonskom dijelu plaže, omeđeno šetnicom (č.z. 867/3) sa sjeverne strane i mulom (č.z. 867/4) sa istočne strane.	Lež. 20 kom. Sun. 10 kom.	1 god	1.200,00 kn ukupno
	18. Uvala Banj – predio pod groblje, na betoniranom dijelu plaže, smješteno na sjeverozapadnom dijelu č. z. 867/3, a južno od šetnice i č.z. 2093/3.	Lež. 20 kom. Sun. 10 kom.	1 god	1.200,00 kn ukupno
	19. Uvala Banj – na dijelu č. z. 867/3 i na dijelu č. z. 2093/3 i sjeverozapadni dio šljunčane plaže., na sjeveru omeđena površinom DSP 10., na zapadu kamenim ogradnim zidicem, a južno do sjevernog ugla trećeg ulaza u kamenom zidu brojano sa sjevera ili četvrtog brojano sa juga.	Lež. 35 kom. Sun. 15 kom.	1 god	2.000,00 kn ukupno
	20. Uvala Banj – na dijelu č. z. 867/3 i na dijelu č. z. 2093/3 i jugozapadni dio šljunčane plaže., na sjeveru omeđena plažom iz točke 19., na zapadu omeđena kamenim ogradnim zidicem, a na jugoistoku travnatom i betonskom plažom.	Lež. 90 kom. Sun. 30 kom.	1 god	4.800,00 kn ukupno
	21. Uvala Banj – predio „Daske“, na dijelu č.z.br 2093/3 i to na travnatom dijelu plaže. Na sjeveru omeđeno betonskim dijelom plaže, na jugu šetnicom, a na istoku i zapadnu omeđeno šljunčanom plažom.	Lež. 40 kom. Sun. 20 kom.	1 god	2.400,00 kn ukupno
	22. Punta istok – lokacija na betoniranoj i kamenitoj obali na krajnje istočnom dijelu čest. zem 198/1 i krajnje zapadnom dijelu čest. zem. 1492 obe k.o. Splitska.	Lež. 30 kom. Sun. 30 kom.	1 god	1.800,00 kn/god
P) Kulturne, komercijalne, zabavne i športske priredbe Labela: Šp S	1. Uvala Vela luka, vrh rta Bili rat	100 m2	1 dan	7,00 kn/m2
	2. Acapulco, na sjevernom šljunčanom dijelu	100 m2	1 dan	7,00 kn/m2
R) Snimanje komercijalnog programa i sadržaja	* Nema predviđenih lokacija	Po zahtjevu	1 dan	od 300,00 do 1.000,00
S) Slikanje i fotografiranje Labela: FTO	1. Acapulco (središnji dio k.č. br. 2003 k.o. Supetar)	Paušal	1 god	700,00
T) Usluge masaže tijela Labela: UMT	1. Uvala Vrilo (istočno bujičnog toka na k.č. br. 509 k.o. Supetar)	paušal	1 god	3.500,00 kn/stol
	2. Acapulco (nasuta obala, sjeverno od k.č. br. 2003 k.o. Supetar)	paušal	1 god	3.500,00 kn/stol
	3. Uvala Banj - na k.č.br. 2093/3 k.o. Supetar - na zapadnom travnatom dijelu sunčališta omeđenog šetnicom ka jugu i betoniranog dijela "Daske" ka sjeveru	paušal	1 god	3.500,00 kn/stol

Ležaljke moraju biti udaljene od 2 do 4 metra od mora. Ležaljke jednog nositelja koncesijskog odobrenja od ležaljki drugog nositelja koncesijskog odobrenja, moraju biti udaljene minimalno 10 metara. **Ležaljke i ostala oprema ne smije ometati korištenje plaže kao općeg dobra, nego moraju biti složeni na jednom mjestu, te se tek na zahtjev korisnika mogu postaviti na za to predviđeno mjesto na plaži.** Za djelatnosti komercijalno-rekreacijskog sadržaja, sredstva ležaljke i suncobrani koncesijsko odobrenje će se izdati samo za najveću dozvoljenu količinu predviđenu Planom.

Za zabavne sadržaje, kulturne, komercijalne, zabavne i športske priredbe, slikanje i fotografiranje, snimanje komercijalnog programa i reklamiranje, druge mikrolokacije osim ovih iz Plana će se određivati po zahtjevu, vodeći računa o sigurnosti i dostupnosti pomorskog dobra ostalim korisnicima, budući da je riječ o djelatnostima koje se mogu određivati na dane i ovisit će o eventualnoj raspoloživosti prostora koji se zahtjevom bude tražio.

Priključak na struju i vodu za potrebe obavljanja djelatnosti koncesijskog odobrenja pribavlja korisnik odobrenja o svom trošku te snosi troškove potrošnje.

5.4. Djelatnosti organizacija ronilačkih izleta / obuka ronioaca sadržaja ovog Plana mogu se obavljati na mikrolokacijama kako slijedi:

SREDSTVO	MIKROLOKACIJA (opisno, kat. čest.)	Kol	ROK	Cijena u kn
U) Zabavni sadržaj (Obuka ronioaca) Labela: Ob R	1. Zapadni dio rta sv. Nikole, na kamenitoj obali istočno od prvog mosta	paušal	1 god	2.400,00
	2. Uvala Babin laz, na kamenitom dijelu obale, sjeverni dio (k.č. br. dio 1816 k.o. Supetar)	paušal	1 god	2.400,00

NAPOMENA: Na dijelu pomorskog dobra koje je utvrđeno kao lučko područje, kao i na dijelu pomorskog dobra koje je dano u koncesiju ne može se dati koncesijsko odobrenje.

6. PLAĆANJE NAKNADE ZA DOBIVANJE KONCESIJSKOG ODOBRENJA

Godišnji iznos naknade za dobivanje koncesijskog odobrenja korisnik je obvezan uplatiti u cijelosti u korist gradskog proračuna Grada Supetra u roku od 15 (petnaest) dana od dana pravomoćnosti Rješenja o izdavanju koncesijskog odobrenja.

7. GRAFIČKI PRIKAZ

Grafički sadržava legendu na kojoj su sve oznake razvidne po boji i obliku, te prate tekst Plana (mikrolokacije i sredstva).

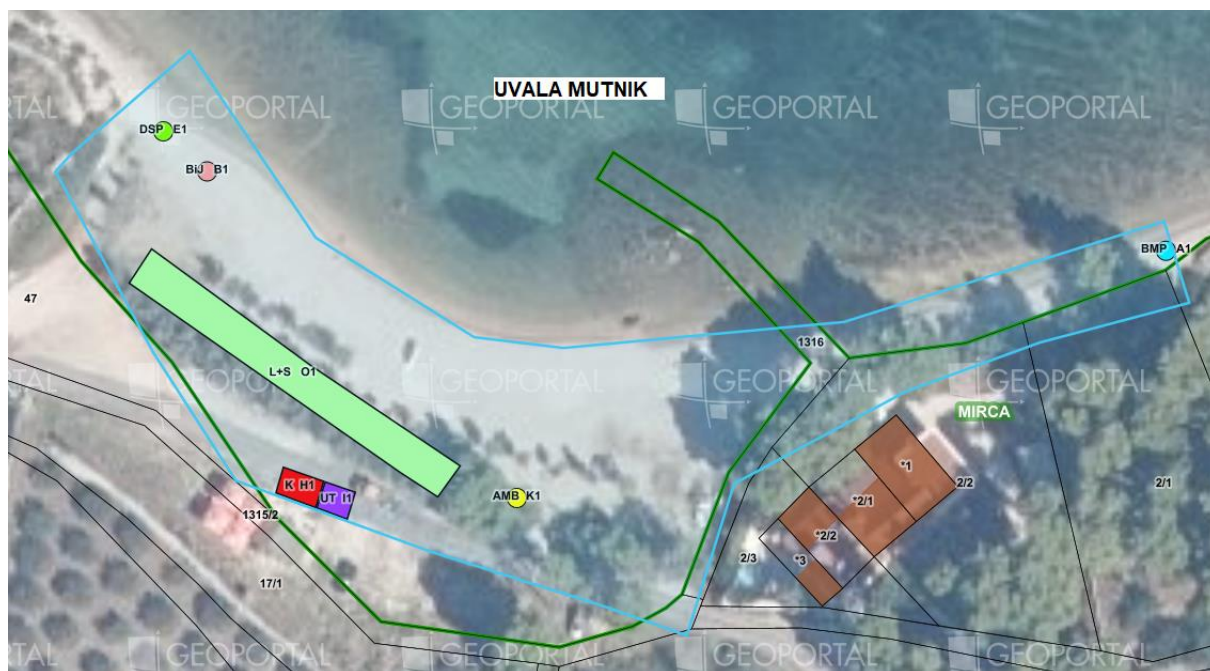
Grafički prikaz položaja svih mikrolokacija utvrđenih ovim planom



Slika 1. Pomorsko dobro obuhvaćeno ovim Planom na području naselja Mirca GUMONCA I PLITKA PUNTA



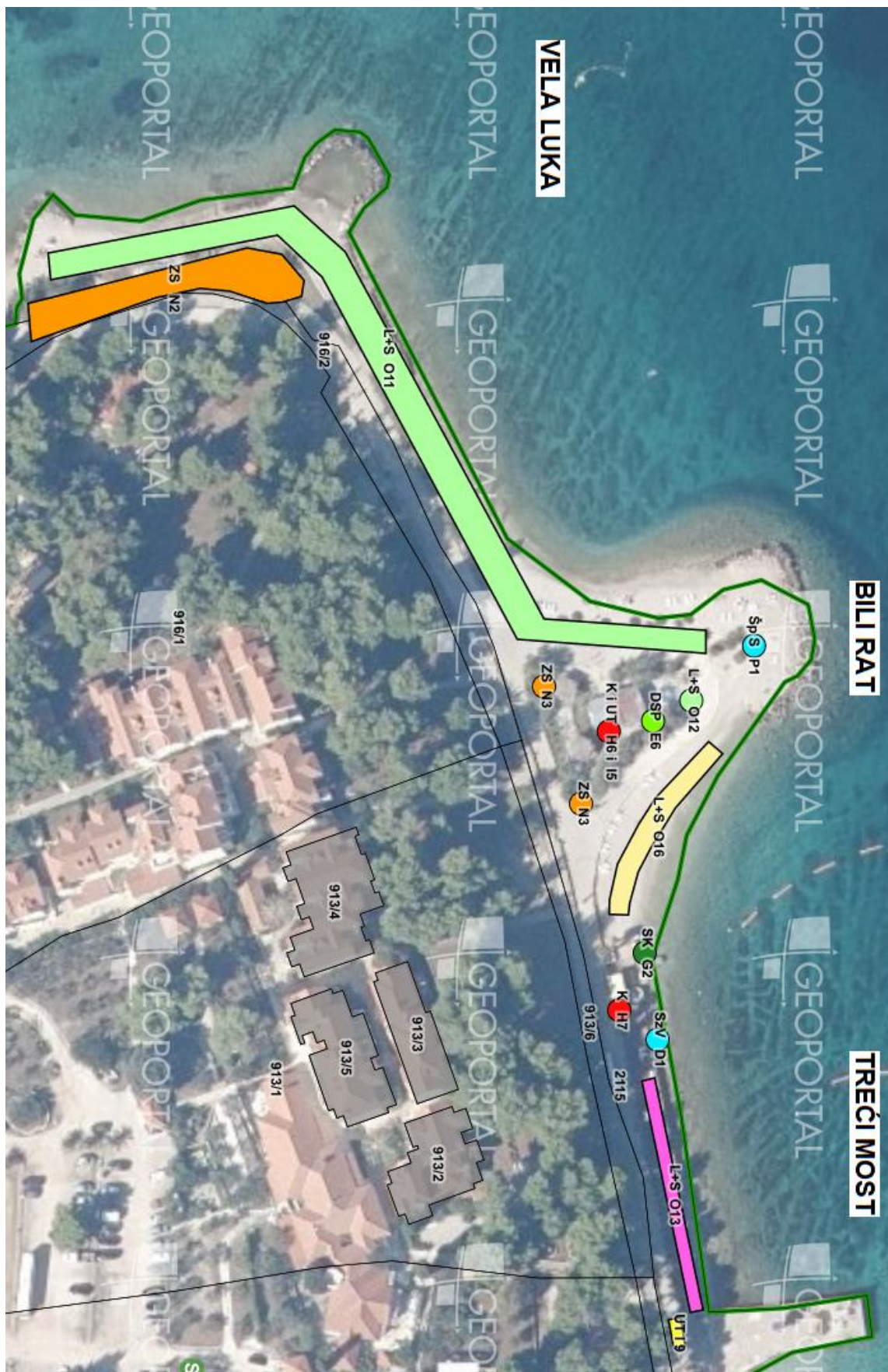
Slika 2. Pomorsko dobro obuhvaćeno ovim Planom na području naselja Mirca MUTNIK



**Slika 3. Pomorsko dobro obuhvaćeno ovim Planom na području naselja Supetar
UVALA VELA LUKA - JUG**



Slika 4. Pomorsko dobro obuhvaćeno ovim Planom na području naselja Supetar
UVALA VELA LUKA - SJEVER i BILI RAT



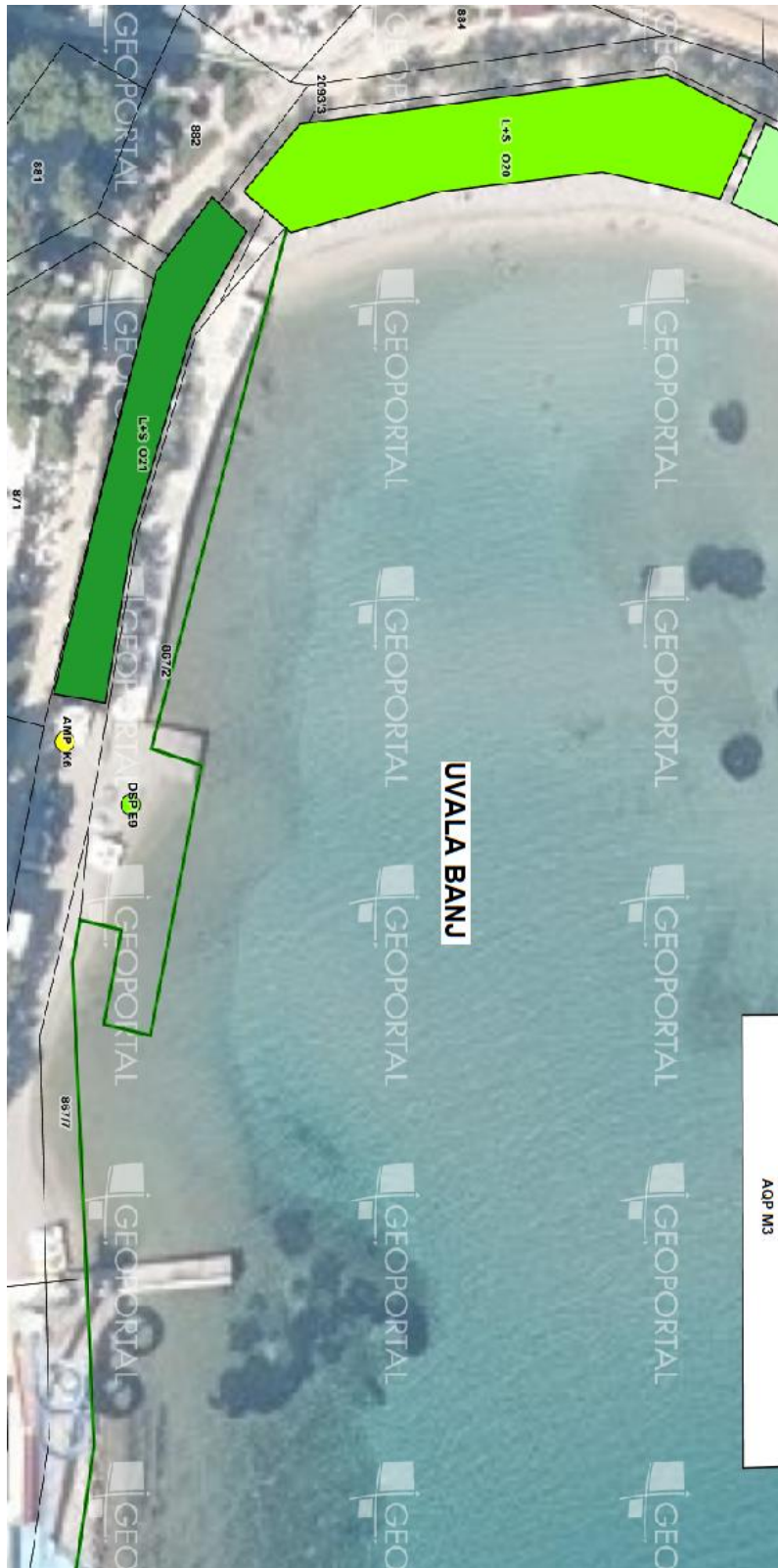
**Slika 5. Pomorsko dobro obuhvaćeno ovim Planom na području naselja Supetar
UVALA VELA LUKA LUKA - TRI MOSTA - RT SV. NIKOLE**




Slika 6. Pomorsko dobro obuhvaćeno ovim Planom na području naselja Supetar
 UVALA BANJ - SJEVER



**Slika 7. Pomorsko dobro obuhvaćeno ovim Planom na području naselja Supetar
UVALA BANJ - JUG**



**Slika 8. Pomorsko dobro obuhvaćeno ovim Planom na području naselja Supetar
PLAŽA VLAČICA**



Slika 9. Pomorsko dobro obuhvaćeno ovim Planom na području naselja Supetar ACAPULCO



Slika 10. Pomorsko dobro obuhvaćeno ovim Planom na području naselja Supetar UVALA VRILO



**Slika 11. Pomorsko dobro obuhvaćeno ovim Planom na području naselja Supetar
UVALA BABIN LAZ**



Slika 12. Pomorsko dobro obuhvaćeno ovim Planom na području naselja Supetar i naselja Splitska

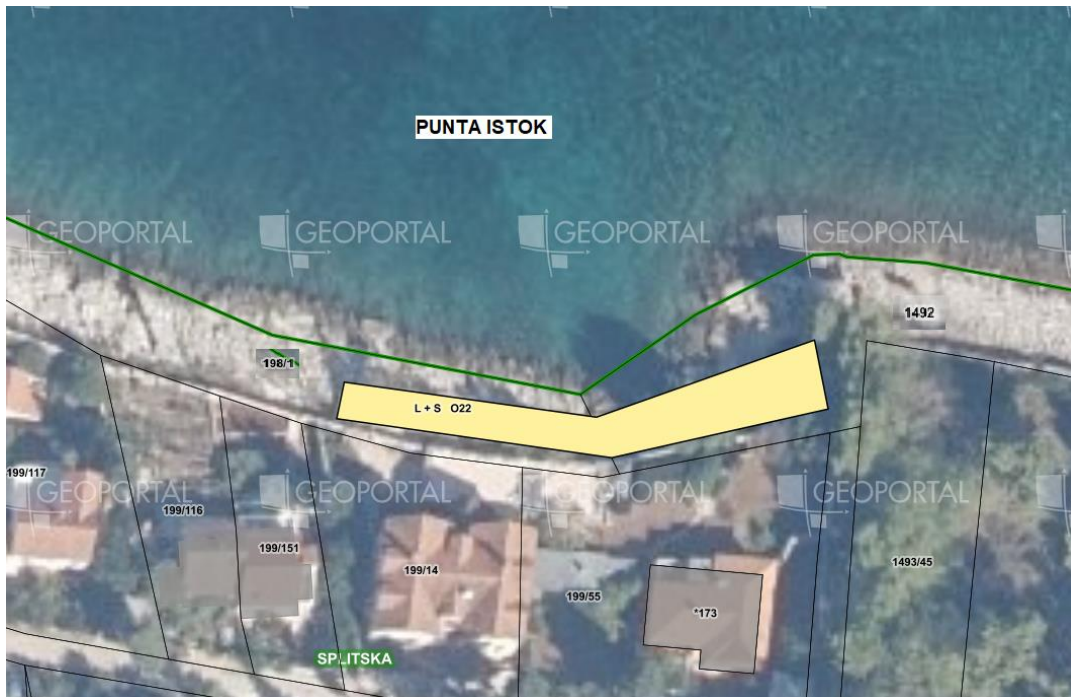
UVALA BABIN LAZ



Slika 13. Pomorsko dobro obuhvaćeno ovim Planom na području naselja Splitska UVALA ZASTUP



Slika 14. Pomorsko dobro obuhvaćeno ovim Planom na području naselja Splitska – Punta istok



NAPOMENA : Za izvor fotografija korišten je snimak zaslona sa web stranica <http://katozor.ddns.net/hr>.

8. PRIJELAZNE I ZAVRŠNE ODREDBE

Postupak davanja koncesijskog odobrenja na pomorskom dobru, visina naknade za davanje koncesijskog odobrenja i djelatnosti za koje se može dati koncesijsko odobrenje propisani su Uredbom o postupku davanja koncesijskog odobrenja na pomorskom dobru („Narodne novine“ broj 36/04 i 63/08, 133/13 i 63/2014).

Koncesijsko odobrenje za obavljanje djelatnosti na pomorskom dobru Općine/Grada izdaje Vijeće za dodjelu koncesijskih odobrenja na temelju zahtjeva. Podnositelj zahtjeva za davanje Odobrenja može biti svaka pravna ili fizička osoba, vlasnik obrta registrirana za obavljanje djelatnosti za koju traži Odobrenje.

Podnositelj zahtjeva dužan je zahtjevu obavezno priložiti:

- Dokaz o registraciji djelatnosti za koju traži davanje koncesijskog odobrenja (izvod iz sudskog registra trgovačkog suda, obrtnicu, izvod iz registra udruga ili odobrenje nadležnog tijela za obavljanje djelatnosti).
- Dokaz o vlasništvu sredstava s kojima obavlja djelatnost na pomorskom dobru.
- Dokaz o pravnoj osnovi korištenja sredstva koja nisu u vlasništvu podnositelja zahtjeva.
- Dokaz o sposobnosti brodice/broda za plovidbu (samo u slučajevima kada se koncesijsko odobrenje traži za obavljanje brodicom/brodom).
- Presliku i skicu područja (mikrolokacije) s površinom na koju se odnosi zahtjev.

- Potvrdu Jedinog upravnog odjela Grada Supetra i Komunalnog društva „GRAD“ d.o.o., o nepostojanju dugovanja tražitelja koncesijskog odobrenja i navedenu potvrdu za sve povezane fizičke i pravne osobe sa tražiteljem koncesijskog odobrenja.
- Izjava kojom se daje suglasnost komunalnom redaru Grada Supetra za uklanjanje i odvoz na deponij svih predmeta i stvari bez provedenog upravnog postupka, ukoliko se nalaze izvan odobrene lokacije, koje se nalaze na lokaciji nakon isteka ili ukidanja koncesijskog odobrenja te ukoliko se na mikrolokaciji postavljaju predmeti i stvari koje nisu odobrene koncesijskim odobrenjem.
- Izjava ovjerena kod javnog bilježnika, u smislu ovršne isprave, kojom podnositelj zahtjeva daje suglasnost da se može provesti prisilna ovrha uklanjanja naprava i opreme koju koristi za obavljanje djelatnosti, odnosno vraćanja pomorskog dobra u prvobitno stanje, te prisilna ovrha na svim njegovim računima i njegovoj cjelokupnoj pokretnoj i nepokretnoj imovini, a radi naplate dospjelih, a neplaćenih naknada za davanje koncesijskog odobrenja ili eventualnih naknada štete, te eventualnih troškova ovrhe.

Koncesijsko odobrenje daje se na vremenski rok od 1 (jedne) kalendarske godine. Iznimno, koncesijsko odobrenje može se dati na vremenski rok dulji od 1 (jedne) godine, a najviše do 5 (pet) godina. Rok se određuje na kalendarske (nedjeljive) godine. Sukladno članku 8. Uredbe o postupku davanja koncesijskog odobrenja na pomorskom dobru („Narodne novine“ broj 36/04 i 63/08, 133/13 i 63/2014) iznimno, kada se Odobrenje daje na vremenski rok dulji od 1 godine, a za obavljanje djelatnosti potrebna je mikrolokacija na pomorskom dobru, Vijeće je dužno prethodno ishoditi posebnu potvrdu nadležnog tijela u županiji, kojom se potvrđuje da za vrijeme na koje se daje odobrenje neće biti pokrenut postupak koncesioniranja.

U neposrednoj blizini postojećih koncesija ne mogu se planirati, odnosno odobravati obavljanje gospodarskih djelatnosti koje bi ugrozile obavljanje gospodarskih djelatnosti na području postojećih koncesija.

Nakon što je utvrđeno da pojedini zahtjev za dodjelu koncesijskog odobrenja sadrži sve potrebno, pristupa se odlučivanju o dodjeli koncesijskog odobrenja.

- Vijeće za izdavanje koncesijskih odobrenja razmatrat će prispjele zahtjeve za davanje koncesijskih odobrenja u koliko je podnositelj zahtjeva uredno podmirio svoje obaveze prema Gradu Supetru i prema tvrtkama u vlasništvu/suvlasništvu Grada Supetra, obveze iz prethodne godine vezano za postupak izdavanja koncesijskih odobrenja te ukoliko nije gospodarski koristio pomorsko dobro bez pravne osnove i /ili uzrokovao štetu na pomorskom dobru, ukoliko prethodno ne plati naknadu štete zbog stjecanja bez osnove, s tim da visina naknade štete ne može biti manja od naknade za koncesiju, koju bi bio dužan platiti ovlaštenik koncesije da pomorsko dobro koristi na temelju valjane pravne osnove (akti na temelju djelovanja nadležnih institucija – Carinska uprava, Lučka kapetanija, Građevinska inspekcija, Ministarstvo mora, prometa i infrastrukture i sl.).
- Ukoliko za istu mikrolokaciju postoji više zahtjeva prednost će imati ranije zaprimljeni zahtjev računajući od dana objave Plana u Službenog glasniku Grada Supetra.
- Za mikrolokacije za koje postoji interes za dodatna ulaganja u uređenje okoliša, uređenje postojećih objekata, ulaganja u pomorsko dobro i sl., Vijeće će prednost dati

podноситelju čijim se Planom⁸ uređenja predviđa veće ulaganje u trajno uređenje mikrolokacije i podizanje razine usluge.

Objekti za obavljanje djelatnosti ugostiteljstva i trgovine mogu se postavljati isključivo u skladu sa Odlukom o izgledu objekata za ugostiteljstvo ili trgovinu kada se isti postavljaju na pomorskom dobru na području Grada Supetra (»Službeni glasnik Grada Supetra«, br. 06/14).

Grad Supetar je u obvezi provesti javno savjetovanje sa zainteresiranom javnošću u trajanju ne kraćem od 30 (trideset) dana.

Ovaj Plan stupa na snagu osmog dana od dana objave u »Službeni glasnik Grada Supetra«, a po prethodno pribavljenoj potvrdi Splitsko-dalmatinske županije, Upravnog odjela za turizam i pomorstvo da je isti usklađen sa županijskim godišnjim planom upravljanja pomorskim dobrom.

Plan će se objaviti na službenoj internet stranici i oglasnoj ploči Grada Supetra, a po njegovom stupanju na snagu, mogu se podnositi zahtjevi za davanje koncesijskog odobrenja, isključivo na propisanom obrascu i s priloženim upravnim biljezima.

GRADONAČELNICA
Ivana Marković, mag. oec.

KLASA: 342-21/22-01/08
URBROJ: 2181-11-02/1-22-1
Supetar, 15. studenog 2022. godine

⁸ Prema potrebi, ovisno o atraktivnosti lokacije.